

Planta General y Niveles

Detalle Escala 1:50 vértices 1 y 4

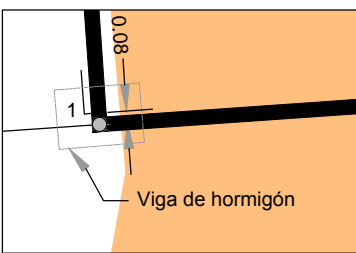
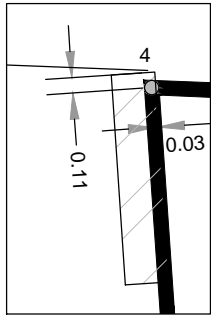
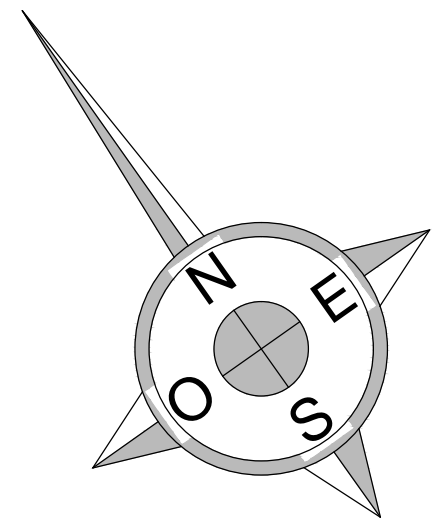


Tabla de Elevaciones				
Numero	Minimum Elevation	Maximum Elevation	Color	Area del Intervalo
1	9.132	9.400	Yellow	223.35
2	9.400	9.700	Orange	984.40
3	9.700	10.000	Red	2803.63
4	10.000	10.200	Dark Red	828.01
5	10.200	10.500	Dark Red	45.86

Tabla Coordenadas del Predio		
Punto	X	Y
1	974.708	5000.645
2	1014.613	5003.407
3	1011.52	5048.16
4	1010.493	5062.925
5	970.285	5064.553
6	971.62	5045.29
7	1034.567	5004.788



Padrón 12941

Total: 64m06

Padrón 12942
(parte 682m²)

Padrón 12942
(Parte 1792m²)

Padrón 11849

Padrón 11850

Calle Carmelo Cortazo
(Pavimento Asfalto)

Calle Gonzalo "Gonchi" Rodriguez
(Pavimento Asfalto)

Calle Gonzalo
"Gonchi"
Rodriguez

Padrón 12942

Calle Emilio Rossi

Notas:

- 1) Las coordenadas que figuran en planilla son referidas a un sistema Local.
- 2) Los niveles son arbitrarios pero la el nivel de piso de la escuela en obra linder a al predio es +10.55.
- 3) El mojón 6 no fue colocado por encontrarse en una zona aún en obra con acopios de materiales.
- 4) La línea comprendida entre los vértices 3 y 6 no constituye fraccionamiento y deslinda de la parcela y se gráfica al solo efecto de servir de base a una futura adjudicación de fracciones con los destinos indicados en el gráfico. Ambas leyendas fueron incluidas a pedido expreso de CND.

Referencias :

Mojon de Hierro Colocado Mhc

Relevamiento Planialtimétrico y Amojonamiento

Departamento : Durazno
Localidad Catastral : Durazno
Carpeta Catastral : 183
Manzana Catastral : 686

PADRON : 12942

AREA DE LA PARCELA
m² dm²
S/ Mensura : 2474 58
S/ Titulo : 2474 58
Diferencia : 00 00

ESCALA 1 : 250
Fecha : Agosto de 2014.

ROBERTO VELAZCO
Ingeniero Agrimensor
Matrícula No. 1034

PROPIETARIO:

INAU_Corporacion Nacional para El Desarrollo